

Orientações para ingressantes na UFAL

Universidade Federal de Alagoas - UFAL
Instituto de Física - IF
Programa de Pós-graduação em Física - PPGF

Versão 2022.2

Sejam bem vindas e bem vindos!

Este pequeno manual tem como missão orientá-los(as) para se acomodarem com mais segurança e conforto em Maceió, enquanto forem discentes do Programa de Pós-graduação em Física.

Sumário

1. Conhecendo a UFAL (4)
2. Serviços para discentes da UFAL (6)
3. Aluguel de imóvel (7)
4. Transporte (8)
5. Alimentação e Compras (10)
6. Saúde (12)
7. Segurança (14)
8. Lazer (15)

CONHECENDO A UFAL

Dentro do Campus em que estudarão há locais que precisarão conhecer de forma imediata.

Destacamos, com base no mapa:

1º Instituto de Física (32);

2º Reitoria (4);

3º Restaurante Universitário (24);

4º Biblioteca Central (8).

Mapa do Campus A. C. Simões da UFAL
(<https://abre.ai/euSD>)



CONHECENDO A UFAL

- Para transporte público, há pontos de ônibus na entrada principal do campus, bem como pontos internos (mais detalhes na sessão transportes).
- Há restaurantes e lanchonetes espalhadas no Campus.
- Há agências bancárias (Banco do Brasil e Caixa Econômica).
- Há previsão de abertura de uma Farmácia Universitária.

Mapa do Campus A. C. Simões da UFAL
(<https://abre.ai/euSD>)



SERVIÇOS PARA DISCENTES DA UFAL



A UFAL oferece serviços exclusivos a seus discentes, tais como atendimento médico e psicológico, restaurante universitário e outros.

Saiba mais em:

<https://ufal.br/estudante/assistencia-estudantil>

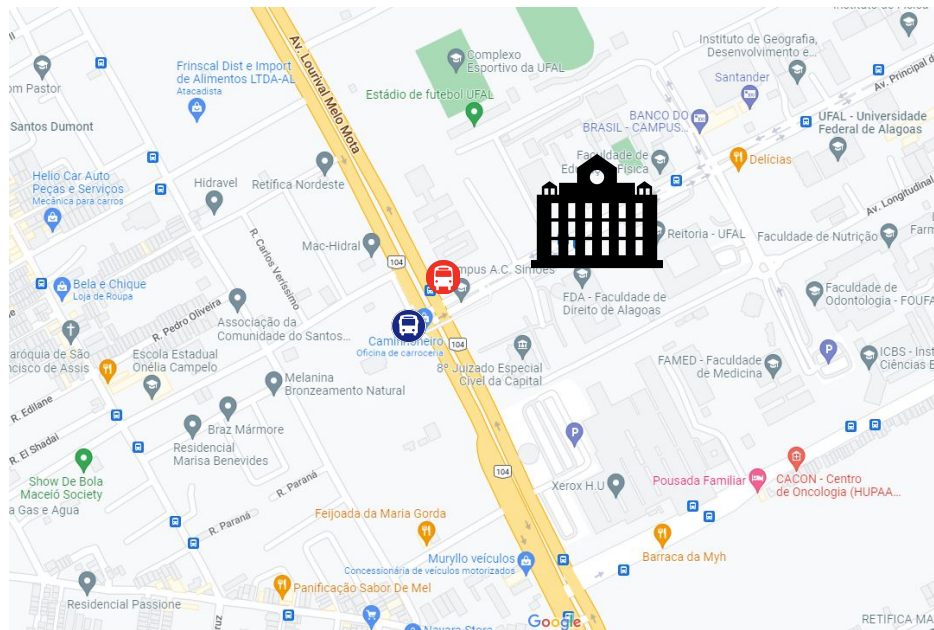
TRANSPORTE

Para transporte público, há várias linhas de ônibus que passam pela UFAL: <https://abre.ai/euTc>

As rotas são identificadas por uma placa no painel dos ônibus: **azuis** indicam que o ônibus está na direção de ida, e **vermelhas**, na direção de volta.

Para acompanhamento de ônibus em tempo real, há aplicativos para celular como o [Cittamobi](#).

A maior parte dos ônibus só são acessíveis com cartão de transporte, que alunos da UFAL obtém por meio do Sieweb, e que garantem gratuidade de passagem.




TRANSPORTE

Para transporte privado, há grupos de caronas pagas.

Também há o uso muito comum de aplicativos de transporte, como [Uber](#), [99](#), e outros.

Para quem precisa se deslocar em outros bairros, pode haver a possibilidade de uso do trem urbano.

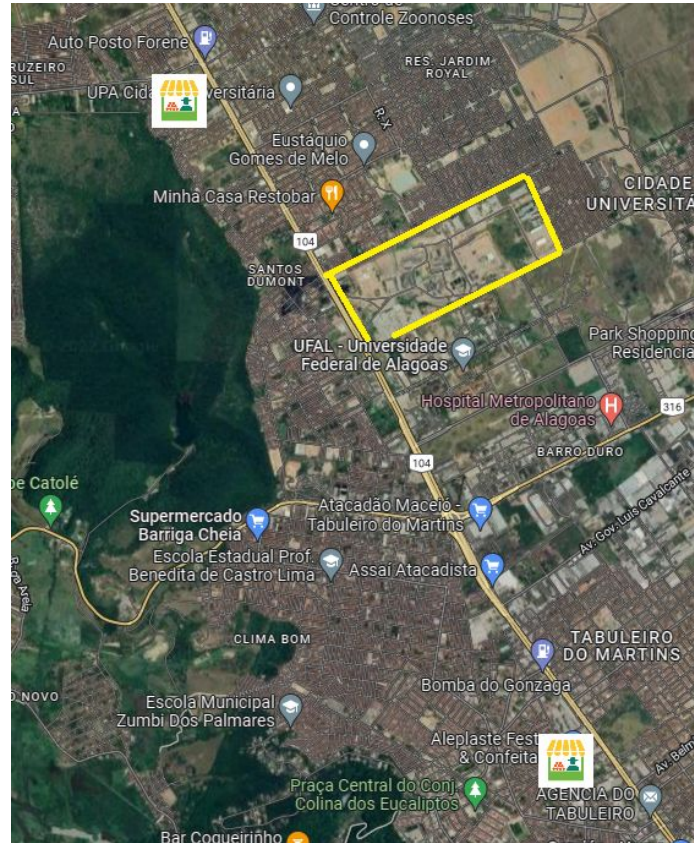


<https://t.me/caronasufalviaexpressa>

ALIMENTAÇÃO E COMPRAS

Além dos restaurantes e lanchonetes da própria UFAL, para quem precisar fazer compras de alimentos nas proximidades da universidade, há supermercados de variados portes, conforme mapa a seguir.

Semanalmente costuma ocorrer uma feira de produtos orgânicos dentro da UFAL, próximo aos bancos. Os bairros próximos costumam ter feira de rua em dias específicos. Há um CEASA (Centro de Abastecimento) próximo à UFAL, no conjunto Forene. Há também uma grande feira permanente no Bairro Tabuleiro do Martins.





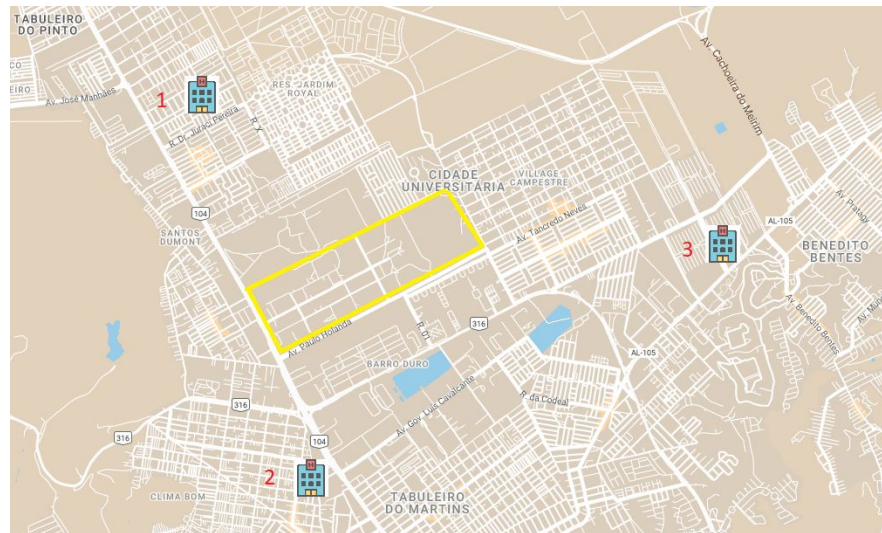
Supermercados próximos à UFAL. (google.com/maps)

SAÚDE

Além dos serviços de consultas médicas, odontológicas e psicológicas fornecidas pela própria [UFAL](#), há serviços públicos de atendimento próximos ao campus.

Para urgências, existem 3 unidades de UPA's próximas:

1. [UPA Cidade Universitária](#);
2. [UPA Tabuleiro do Martins](#);
3. [UPA Benedito Bentes](#).



SAÚDE

Para atendimento em hospitais privados, segue lista das maiores instituições na cidade:

- Hospital Arthur Ramos (Bairro Gruta de Lourdes);
- Hospital Veredas (Bairro Gruta de Lourdes);
- Hospital Hapvida (Bairro Serraria);
- Hospital Unimed (Bairro Farol);
- Hospital Santa Casa (Bairro Centro);
- Hospital Vida (Bairro Jatiúca).

Para atendimento de emergência, deve ser acionada a SAMU (192) ou o Corpo de Bombeiros (193).

Para consultas na rede municipal, deve-se consultar a [Unidade Básica de Saúde \(UBS\)](#) do bairro próximo a sua residência.

SEGURANÇA

Dentro do Campus, há vigilância patrimonial motorizada e em alguns prédios.

No caso de haver problemas fora do campus, deve-se acionar a Polícia Militar (190) ou Polícia Civil (<https://www.pc.al.gov.br/site/telefones/filter/especializada>).



LAZER

Há opções diversas de lazer na cidade: praias, shoppings, cinemas, praças, parques e outros.

Existem páginas especializadas na divulgação de eventos culturais, tais como:

<https://www.maceio40graus.com.br/agenda/>

<https://www.alagoas24horas.com.br/categorias/agenda/>

<https://www.gazetaweb.com/noticias/diversao-variedades/agenda-cultural/>